

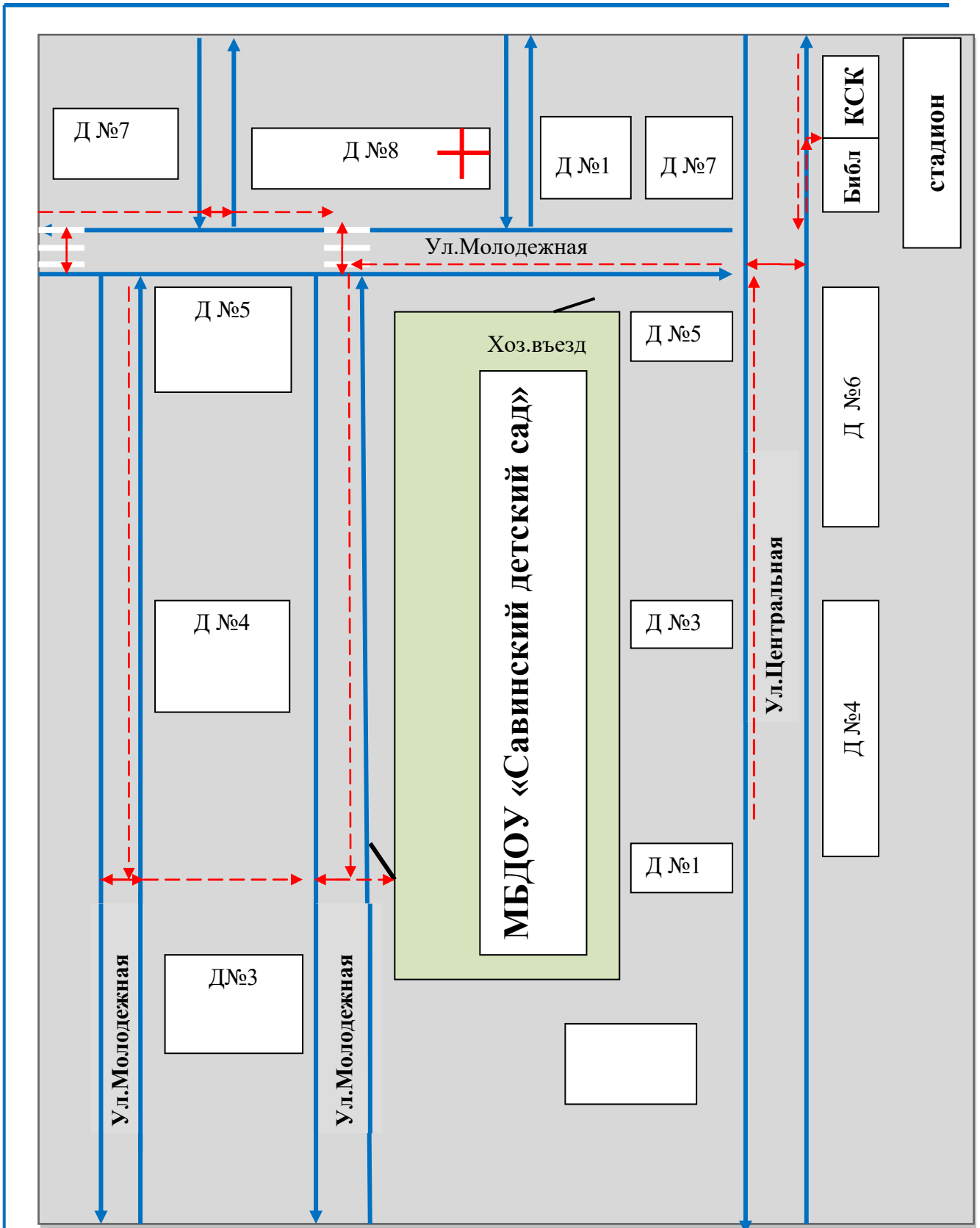
## Содержание



### I. План-схемы ОУ.

- 1) район расположения МБДОУ «Савинский детский сад», пути движения транспортных средств и детей (учеников, обучающихся);
- 2) организация дорожного движения в непосредственной близости от образовательного учреждения с размещением соответствующих технических средств, маршруты движения детей и расположение парковочных мест;
- 3) маршруты движения организованных групп детей от МБДОУ «Савинский детский сад» к МБУ «КСК» Менделеевского сельского поселения, библиотеке, стадиону;
- 4) пути движения транспортных средств к местам разгрузки/погрузки и рекомендуемых безопасных путей передвижения детей по территории образовательного учреждения.

План – схемы оформляются на основании дислокаций дорожных знаков и разметки, предоставленных территориальными органами ГИБДД.

**I. План-схемы ОУ.  
План-схема района расположения ОУ,  
пути движения транспортных средств и детей**



	<b>движение машин</b>
	<b>движение детей</b>

## Рекомендации к составлению план-схемы района расположения ОУ

1. Район расположения образовательного учреждения определяется группой жилых домов, зданий и улично-дорожной сетью, центром которого является непосредственно образовательное учреждение;

2. Территория, указанная в схеме, включает в себя:

- образовательное учреждение;
- учреждения, которые посещают дети ДООУ
- жилые дома, в которых проживает часть детей данного образовательного учреждения;

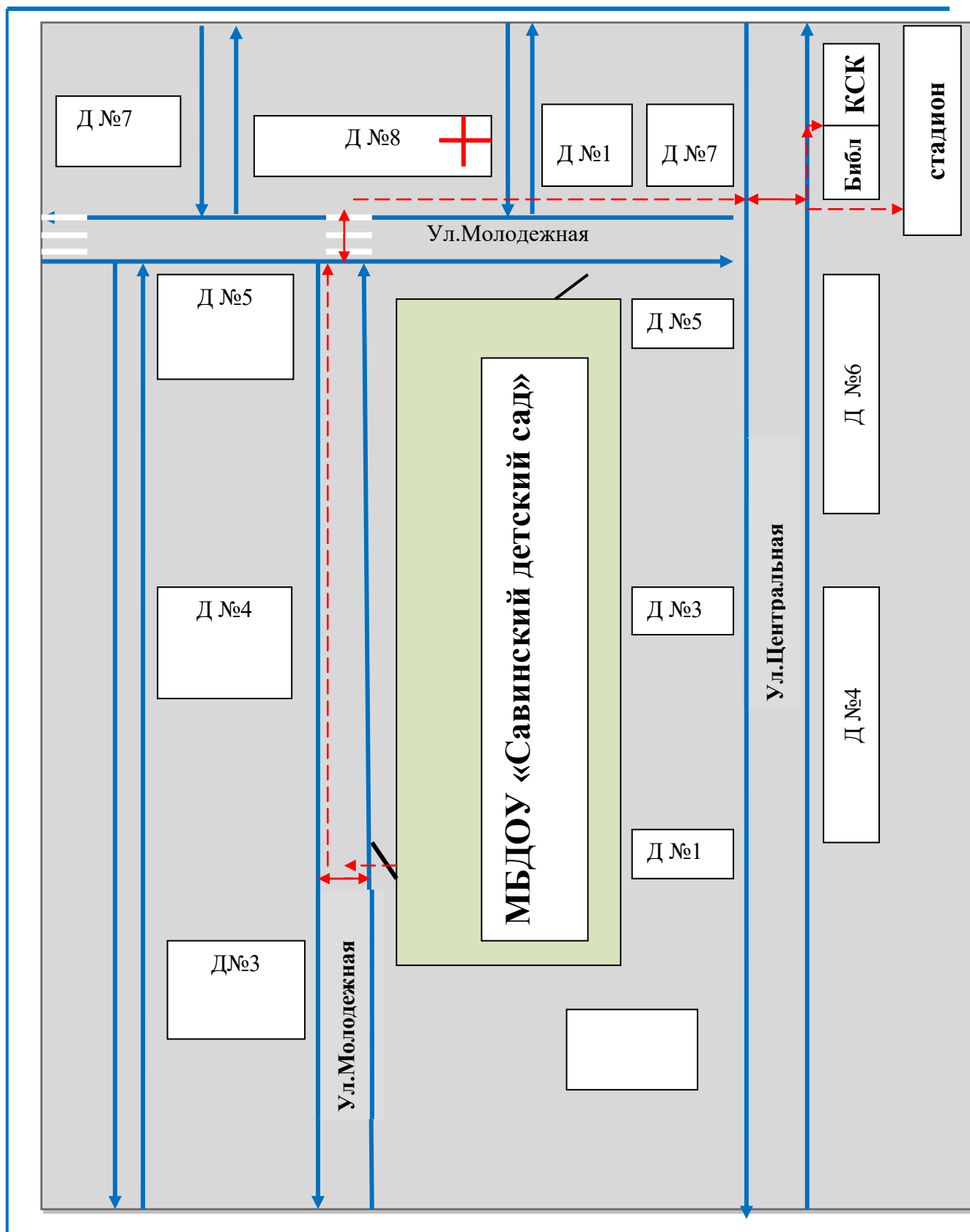
- автомобильные дороги;



3. На схеме обозначено:

- расположение жилых домов, зданий и сооружений;
- сеть автомобильных дорог;
- пути движения транспортных средств;
- пути движения детей (учеников) в/из образовательного учреждения;
- уличные (наземные нерегулируемые) пешеходные переходы;
- названия улиц и нумерация домов.

Схема необходима для общего представления о районе расположения МБДОУ «Савинский детский сад»

**Маршруты движения организованных групп детей от ОУ к стадиону,  
библиотеке или  
к спортивно-культурному комплексу**

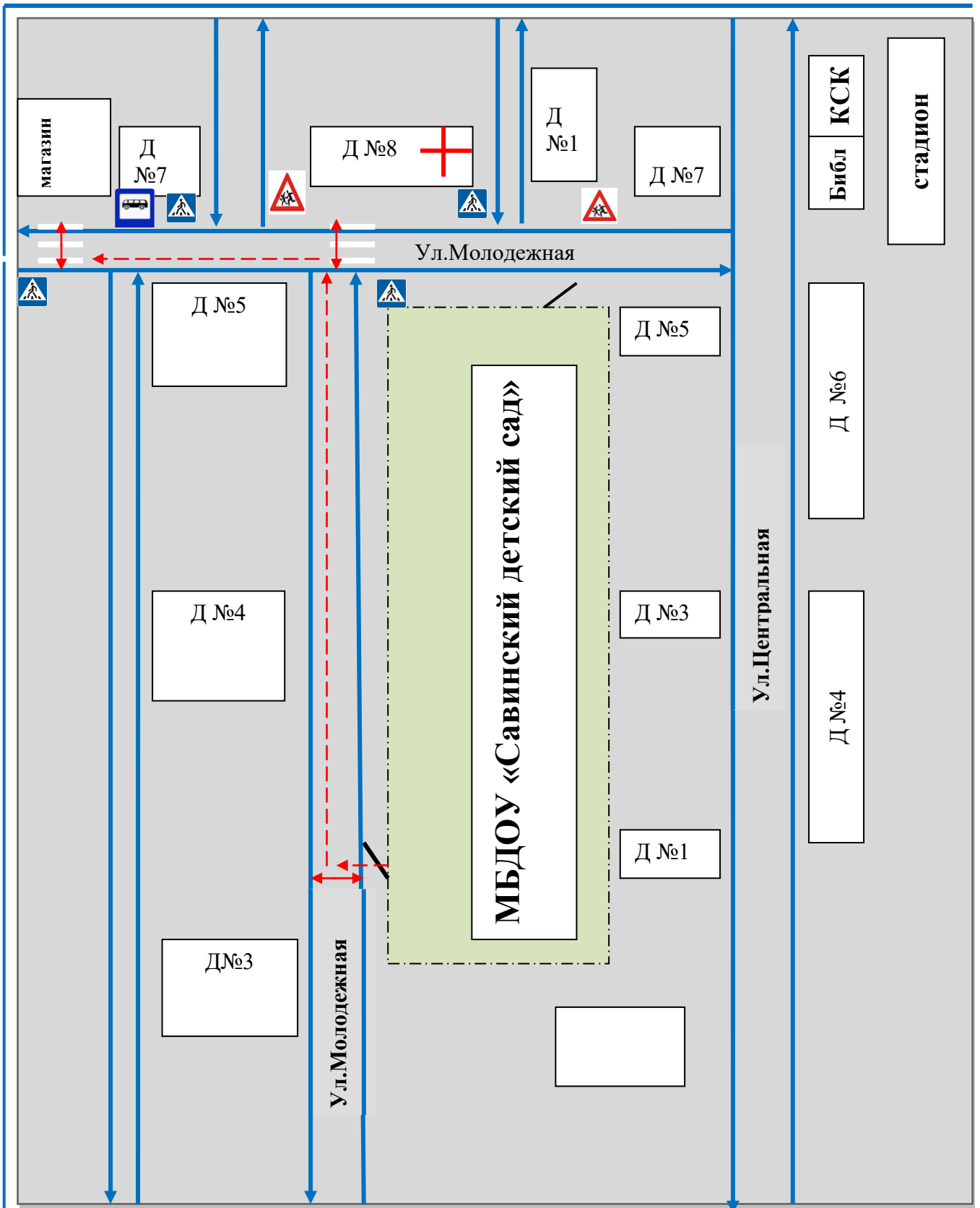


	<b>движение машин</b>
	<b>движение детей</b>




**Рекомендации к составлению схемы маршрутов движения организованных групп детей от ОУ к стадиону, библиотеке или к спортивно-культурному комплексу**

На схеме района расположения ОУ указываются безопасные маршруты движения детей от ОУ к стадиону, библиотеке, КСК и обратно. Данные схемы должны использоваться педагогами при организации движения групп детей к местам проведения мероприятий вне территории ОУ.

**Схема организации дорожного движения в непосредственной близости от образовательного учреждения с размещением соответствующих технических средств, маршруты движения детей и расположение парковочных мест**



	<b>движение машин</b>
	<b>движение пешеходов от ОУ до проезжей части, автобусной остановки</b>

	<b>«Пешеходный переход»</b>
	<b>«Внимание, дети!»</b>
	<b>«Автобусная остановка»</b>

### **Рекомендации к составлению схемы организации дорожного движения в непосредственной близости от образовательного учреждения**

1. Схема организации дорожного движения ограничена автомобильными дорогами, находящимися в непосредственной близости от образовательного учреждения;

2. На схеме обозначено:

- здание МБДОУ «Савинский детский сад» с указанием территории, принадлежащей непосредственно МБДОУ «Савинский детский сад» (при наличии указать ограждение территории);

- автомобильные дороги;

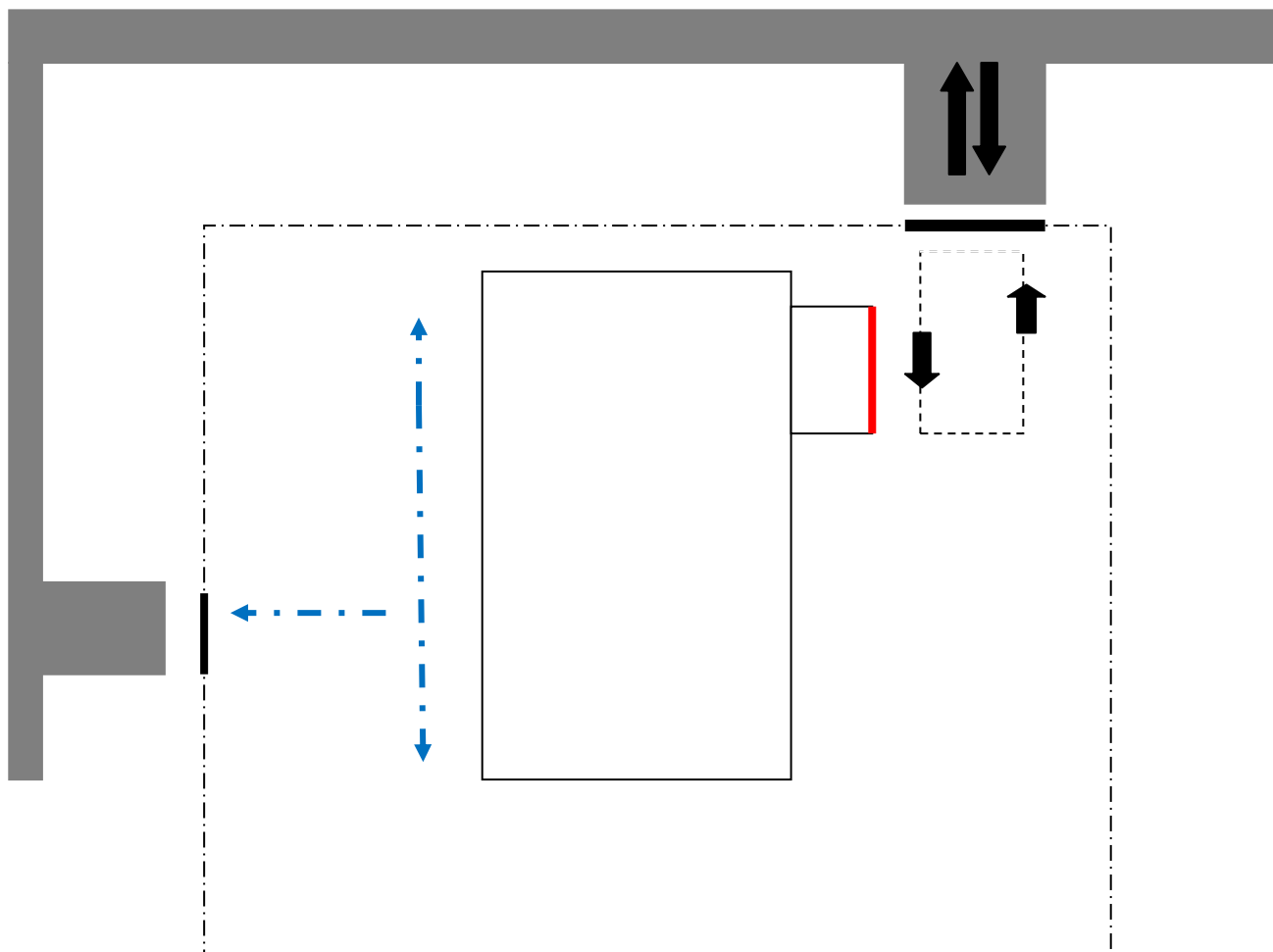
- уличные (наземные нерегулируемые) пешеходные переходы на подходах к ОУ;

- дислокация существующих дорожных знаков и дорожной разметки;

- направление движения транспортных средств по проезжей части;

3. На схеме указано расположение остановок маршрутных транспортных средств и безопасные маршруты движения от МБДОУ «Савинский детский сад» до остановочного пункта и обратно.

**Пути движения транспортных средств к местам разгрузки/погрузки и рекомендуемые пути передвижения детей по территории образовательного учреждения**



	<b>въезд/выезд грузовых транспортных средств</b>
	<b>движение грузовых транспортных средств по территории образовательного учреждения</b>
	<b>движение детей по территории образовательного учреждения</b>
	<b>место разгрузки/погрузки</b>



## **Рекомендации к составлению схемы пути движения транспортных средств к местам разгрузки/погрузки**

На схеме указывается примерная траектория движения транспортного средства на территории ОУ, в том числе место погрузки/разгрузки, а также безопасный маршрут движения детей во время погрузочно-разгрузочных работ.

В целях обеспечения безопасного движения детей по территории ОУ необходимо исключить пересечение пути движения детей и пути движения транспортных средств.