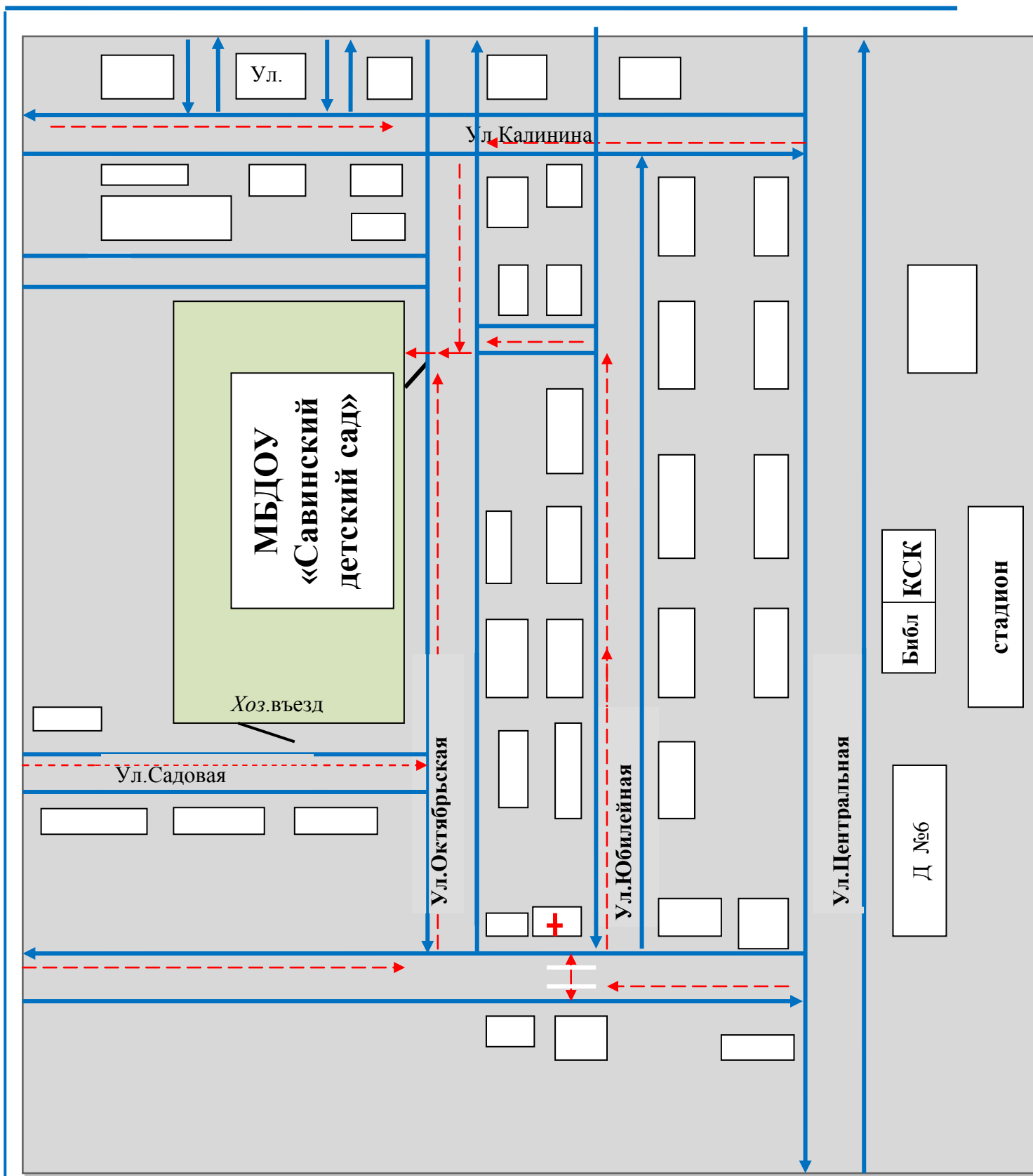


I. План-схема ОУ.

План-схема района расположения ОУ,
пути движения транспортных средств и детей



	движение машин
	движение детей

Рекомендации к составлению план-схемы района расположения ОУ

1. Район расположения образовательного учреждения определяется группой жилых домов, зданий и улично-дорожной сетью, центром которого является непосредственно образовательное учреждение;

2. Территория, указанная в схеме, включает в себя:

- образовательное учреждение;
- учреждения, которые посещают дети ДООУ
- жилые дома, в которых проживает часть детей данного образовательного учреждения;

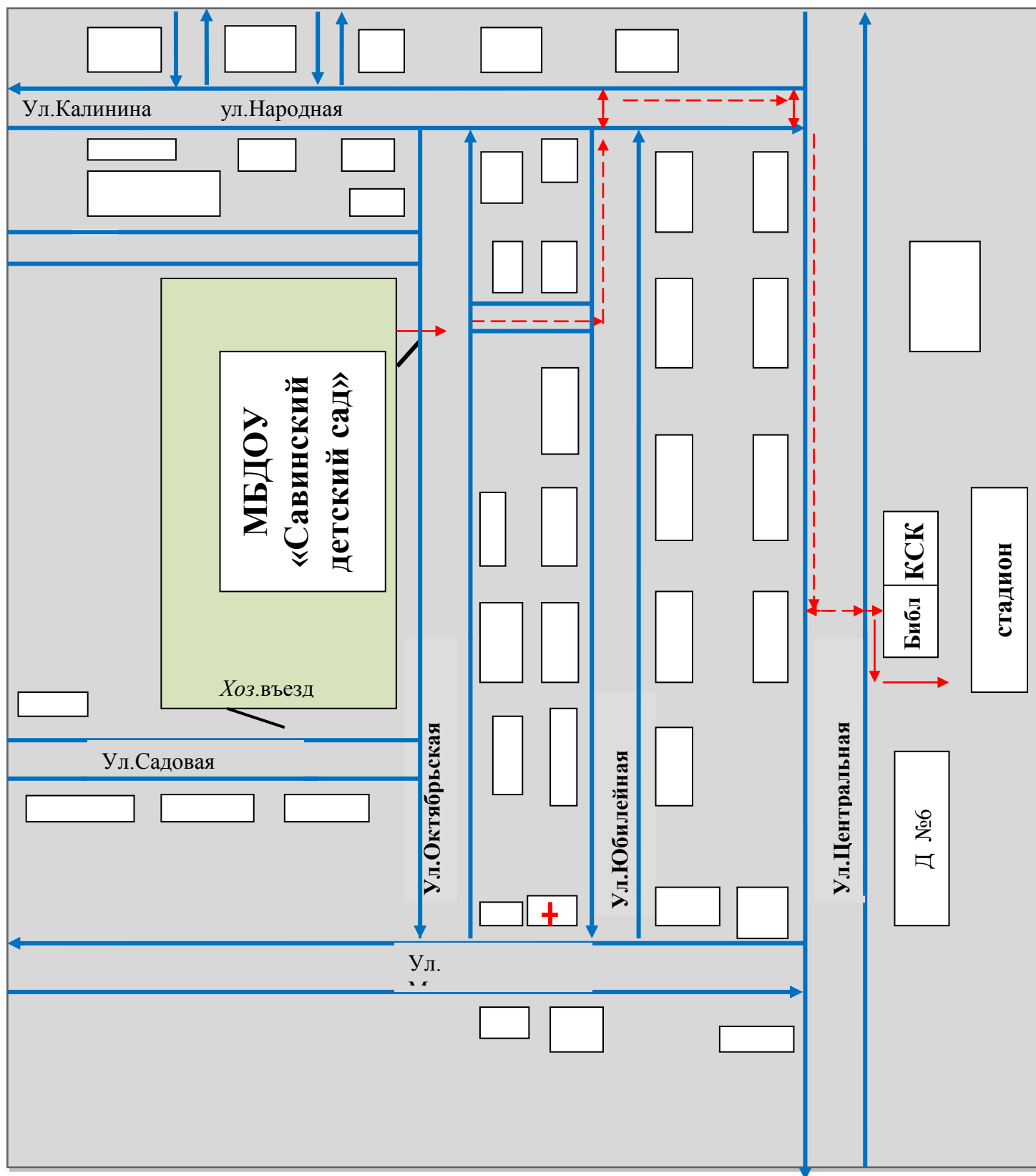
- автомобильные дороги;

3. На схеме обозначено:

- расположение жилых домов, зданий и сооружений;
- сеть автомобильных дорог;
- пути движения транспортных средств;
- пути движения детей (учеников) в/из образовательного учреждения;
- уличные (наземные нерегулируемые) пешеходные переходы;
- названия улиц и нумерация домов.

Схема необходима для общего представления о районе расположения МБДОУ «Савинский детский сад»

**Маршруты движения организованных групп детей от ОУ к стадиону,
библиотеке или
к спортивно-культурному комплексу**



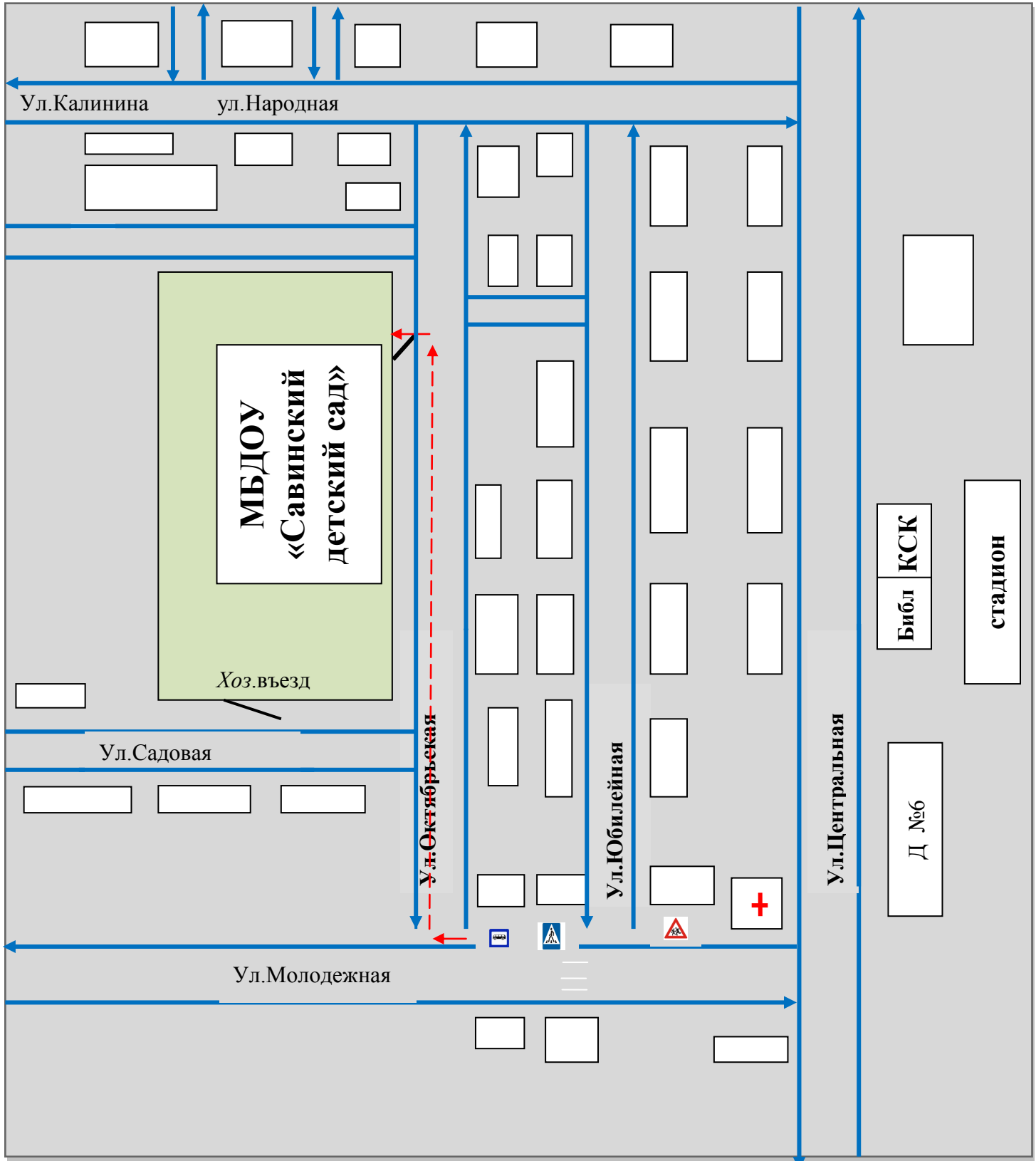
	движение машин
	движение детей

Рекомендации к составлению схемы маршрутов движения организованных групп детей от ОУ к стадиону, библиотеке или к спортивно-культурному комплексу




На схеме района расположения ОУ указываются безопасные маршруты движения детей от ОУ к стадиону, библиотеке, КСК и обратно.

Данные схемы должны использоваться педагогами при организации движения групп детей к местам проведения мероприятий вне территории ОУ.

Схема организации дорожного движения в непосредственной близости от образовательного учреждения с размещением соответствующих технических средств, маршруты движения детей и расположение парковочных мест



	движение машин
	движение пешеходов от ОУ до проезжей части, автобусной остановки

	«Пешеходный переход»
	«Внимание, дети!»
	«Автобусная остановка»

Рекомендации к составлению схемы организации дорожного движения в непосредственной близости от образовательного учреждения

1. Схема организации дорожного движения ограничена автомобильными дорогами, находящимися в непосредственной близости от образовательного учреждения;

2. На схеме обозначено:

- здание МБДОУ «Савинский детский сад» с указанием территории, принадлежащей непосредственно МБДОУ «Савинский детский сад» (при наличии указать ограждение территории);

- автомобильные дороги;

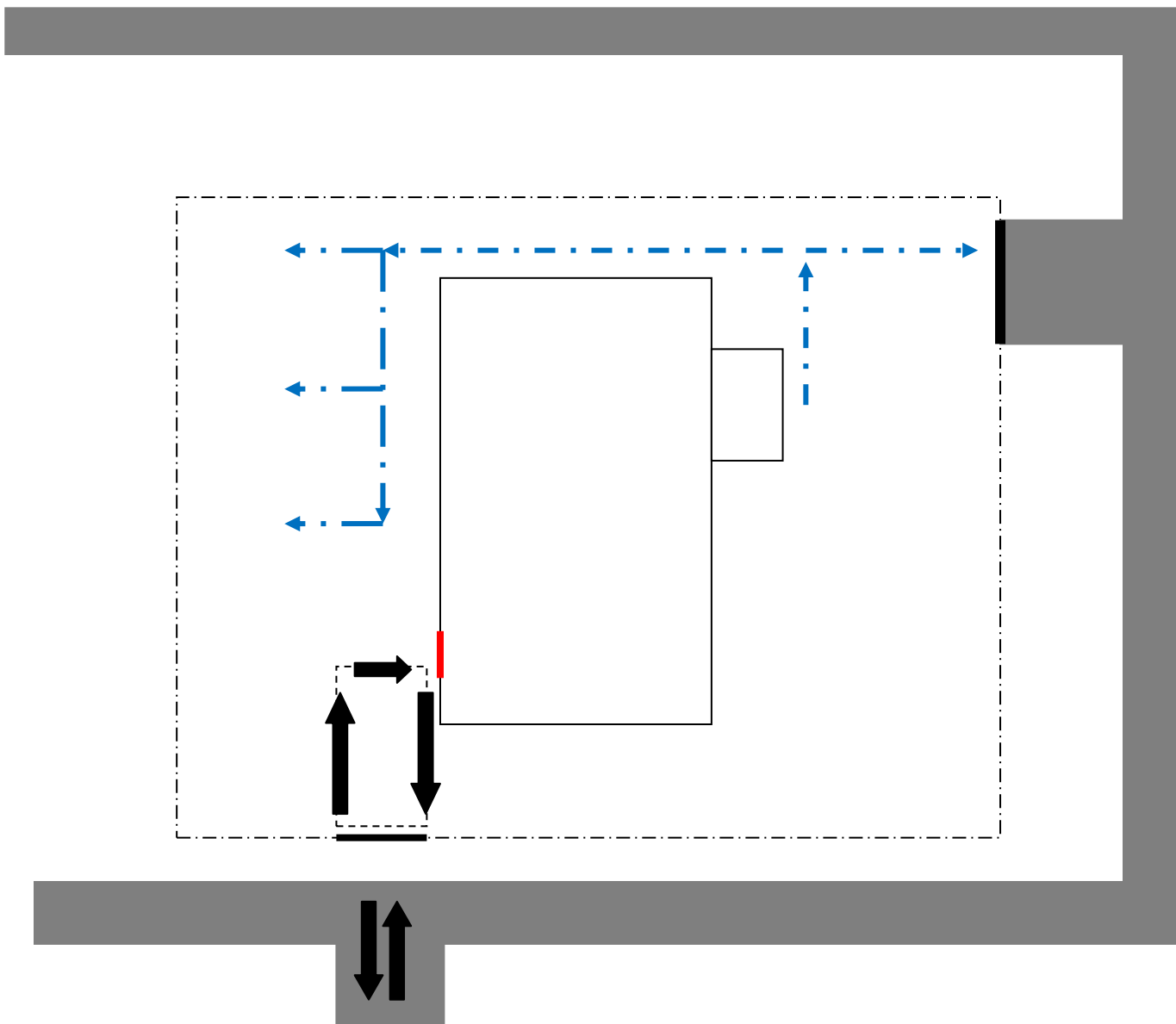
- уличные (наземные нерегулируемые) пешеходные переходы на подходах к ОУ;


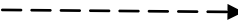


- дислокация существующих дорожных знаков и дорожной разметки;

- направление движения транспортных средств по проезжей части;

3. На схеме указано расположение остановок маршрутных транспортных средств и безопасные маршруты движения от МБДОУ «Савинский детский сад» до остановочного пункта и обратно.

Пути движения транспортных средств к местам разгрузки/погрузки и рекомендуемые пути передвижения детей по территории образовательного учреждения



	въезд/выезд грузовых транспортных средств
	движение грузовых транспортных средств по территории образовательного учреждения
	движение детей по территории образовательного учреждения
	место разгрузки/погрузки

Рекомендации к составлению схемы пути движения транспортных средств к местам разгрузки/погрузки

На схеме указывается примерная траектория движения транспортного средства на территории ОУ, в том числе место погрузки/разгрузки, а также безопасный маршрут движения детей во время погрузочно-разгрузочных работ.

В целях обеспечения безопасного движения детей по территории ОУ необходимо исключить пересечение пути движения детей и пути движения транспортных средств.